

富加町

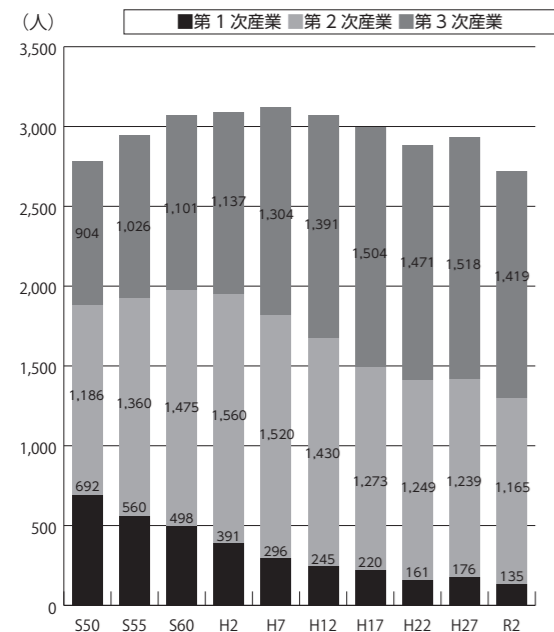
統計DATA

〈令和5年度作成〉

区分	昭和50年	昭和55年	昭和60年	平成2年	平成7年	平成12年	平成17年	平成22年	平成27年	令和2年
総数	2,783	2,947	3,074	3,088	3,120	3,067	3,006	2,924	2,976	2,830
第1次産業	692	560	498	391	296	245	220	161	176	135
農業	682	538	478	378	293	234	215	157	170	127
林業	10	22	20	13	3	11	5	4	6	8
水産業	0	0	0	0	0	0	0	0	0	0
第2次産業	1,186	1,360	1,475	1,560	1,520	1,430	1,273	1,249	1,239	1,165
鉱業	5	0	0	4	4	0	0	0	0	0
建設業	245	314	271	326	360	351	291	259	245	229
製造業	936	1,046	1,204	1,230	1,156	1,079	982	990	994	936
第3次産業	904	1,026	1,101	1,137	1,304	1,391	1,504	1,471	1,518	1,419
卸・小売業	321	375	391	375	465	438	426	353	353	269
金融・保険・不動産業	44	50	55	55	52	62	68	69	68	64
運輸・通信業	102	119	111	121	109	108	110	139	133	119
電気・ガス・水道業	12	16	14	21	17	20	11	14	11	6
サービス業	343	384	432	449	557	657	796	802	864	862
公務	82	82	98	116	104	106	93	94	89	99
分類不能	1	1	0	0	0	0	9	43	43	111

資料: 国勢調査

産業就業者数の推移 (各年10月1日現在)



資料: 国勢調査

農家数の推移 (各年2月1日現在) 単位:人

区分	S50	S55	S60	H2	H7	H12	H17	H22	H27	R2
専業農家	56	56	44	33	29	18	26	25	34	2
兼業農家	595	554	566	473	441	324	276	227	146	129
第1種	140	81	82	36	55	24	20	23	7	0
第2種	155	473	484	437	386	300	256	204	139	129
合計	651	610	610	506	470	342	302	252	180	131

※専業農家とは、世帯員のうち自営農業以外で収入を得ている世帯員が全くいない農家。
兼業農家とは、世帯員のうち自営農業以外で収入を得ている人が1人以上いる農家。
第1種兼業農家とは、その世帯の家計が農業部門の収入を主として依存している農家。
第2種兼業農家とは、その世帯の家計が農業部門以外に依存している農家。

資料: 農林業センサス

工業の推移 (各年6月1日(平成26年までは12月31日)現在) 単位:箇所・人・百万円

区分	H12	H17	H22	H26	H29	R3
事業所数	105	38	38	35	42	103
従業者数	1,155	1,036	1,171	1,521	1,670	2,118
製造品出荷額等	22,108	34,844	31,320	42,728	44,948	-

資料: 経済センサス (平成29年までは工業統計調査)

卸売業の推移 (各年6月1日(平成3年及び平成6年は7月1日)現在) 単位:箇所・人・百万円

区分	平成3年	平成6年	平成9年	平成14年	平成19年	平成26年	令和3年
事業所数	7	5	8	7	9	6	3
従業者数	63	69	51	18	19	17	41
年間商品販売額	1,805	591	526	369	258	215	1,045

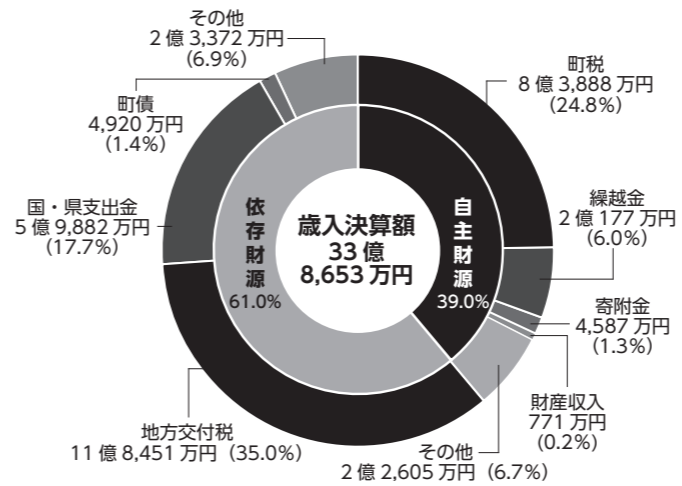
資料: 経済センサス (平成26年までは商業統計調査)

小売業の推移 (各年6月1日(平成3年及び平成6年は7月1日)現在) 単位:箇所・人・百万円

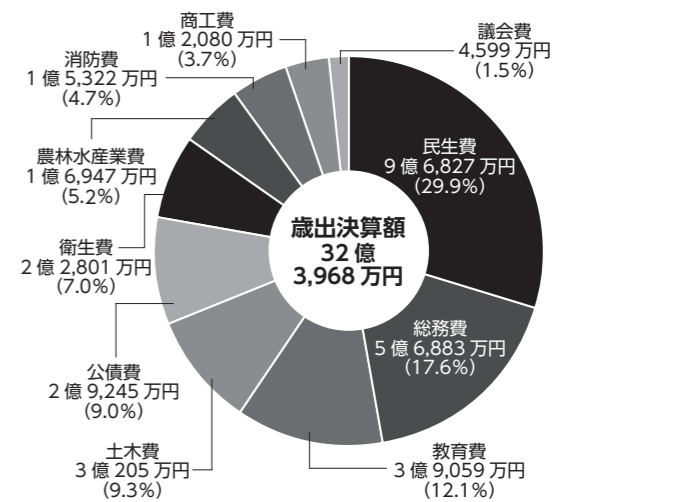
区分	平成3年	平成6年	平成9年	平成14年	平成19年	平成26年	令和3年
事業所数	61	65	57	51	33	29	28
従業者数	190	248	281	249	154	228	221
年間商品販売額	2,596	2,499	2,871	1,983	1,443	2,585	3,544

資料: 経済センサス (平成26年までは商業統計調査)

令和4年度 一般会計の歳入決算



令和4年度 一般会計の歳出決算(目的別)



令和4年度 特別会計・公営企業会計の歳入歳出決算

区分	決算額		区分	決算額	
国民健康保険特別会計	歳入	6億5,722万円	水道事業会計(収益的収支)	歳入	1億5,602万円
	歳出	6億5,062万円		歳出	1億4,531万円
後期高齢者医療特別会計	歳入	8,589万円	下水道事業会計(収益的収支)	歳入	3億6,167万円
	歳出	8,365万円		歳出	3億3,988万円
介護保険特別会計	歳入	6億2,192万円			
	歳出	5億6,391万円			

資料: 企画課

国指定の文化財

種別	名称	所在地	所有者	指定年月日
彫刻	木造十一面観世音菩薩坐像	加治田	清水寺	昭和25.5.30
史跡	夕田墳墓群	夕田	富加町	令和4.11.10

県指定の文化財一覧

種別	名称	所在地	所有者	指定年月日
彫刻	木造聖観世音菩薩立像	羽生	大梅寺	昭和39.12.8
彫刻	木造地藏菩薩立像	加治田	清水寺	昭和41.2.8
工芸	雲板(雲版)	加治田	龍福寺	昭和41.2.8
建造物	二天門	加治田	清水寺	昭和48.6.13
建造物	宝篋印塔	大平賀	東香寺	昭和51.9.3
芸能	伊和神社「田の神祭」	加治田	田の神祭保存会	昭和51.9.3
建造物	無縫塔	大平賀	東香寺	昭和51.12.21
建造物	無縫塔	大山	齡峯寺	昭和51.12.21
有形民俗文化財	富加の酒造用具及び酒造場附文書	加治田	酒向嘉彦	平成7.6.23

町指定の文化財件数

種別	建造物	絵画	彫刻	書跡	工芸品	史跡	名勝	天然記念物
件数	1	19	5	8	8	1	1	1

資料: 教育課

人口・世帯の推移 (各年 10月1日現在) 単位:人

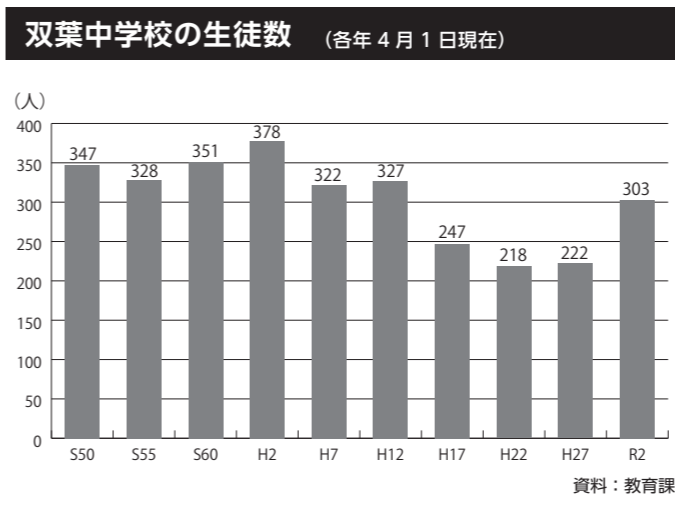
年	世帯数	人口			1世帯あたりの人口
		男	女	合計	
昭和50年	1,218	2,580	2,689	5,269	4.33
昭和55年	1,315	2,786	2,849	5,635	4.29
昭和60年	1,387	2,861	2,955	5,816	4.19
平成2年	1,408	2,912	2,986	5,898	4.19
平成7年	1,456	2,877	2,976	5,853	4.02
平成12年	1,582	2,813	3,022	5,835	3.69
平成17年	1,667	2,717	2,993	5,710	3.43
平成22年	1,741	2,658	2,858	5,516	3.17
平成27年	1,834	2,682	2,882	5,564	3.03
令和2年	1,967	2,705	2,921	5,626	2.79

資料: 国勢調査

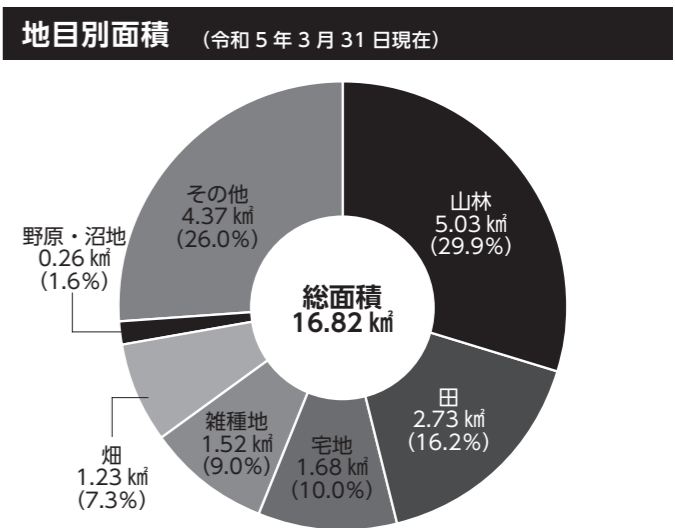
人口動態の推移 (各年 10月1日現在) 単位:人

年	自然動態		社会動態	
	出生	死亡	転入	転出
昭和55年	87	37	216	237
昭和60年	73	30	151	156
平成2年	62	35	119	172
平成7年	46	43	153	187
平成12年	37	35	212	200
平成17年	32	52	214	204
平成22年	49	60	214	191
平成27年	38	51	223	210
令和2年	41	56	175	182

資料: 岐阜県人口動態統計調査



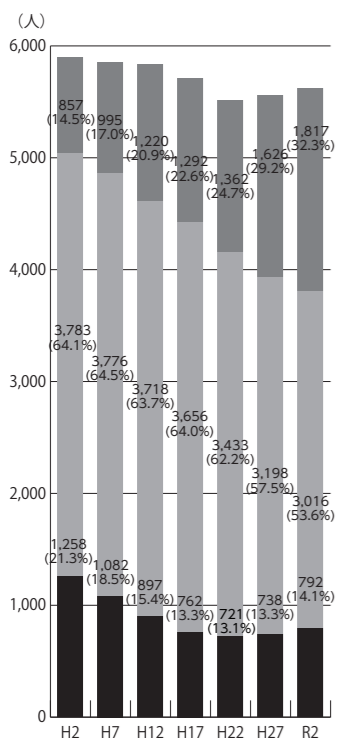
資料: 教育課



資料: 住民課

年齢構成の推移 (各年 10月1日現在)

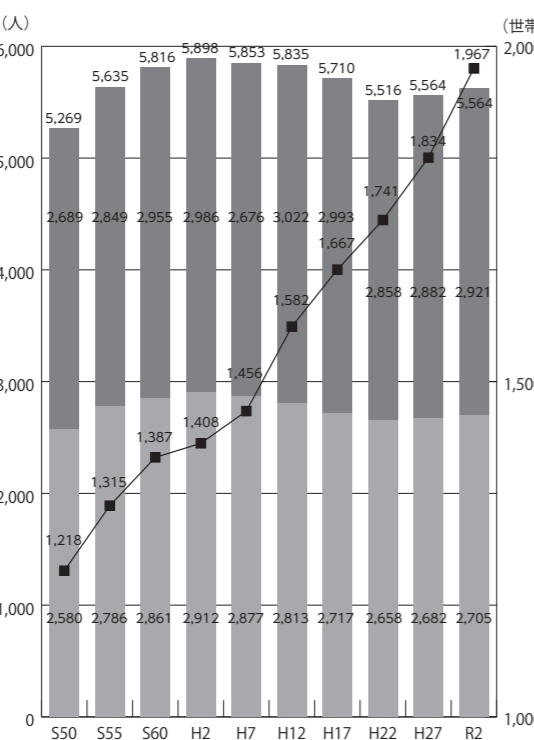
■ 15歳未満 ■ 15～64歳 ■ 65歳以上



資料: 国勢調査

人口・世帯の推移 (各年 10月1日現在)

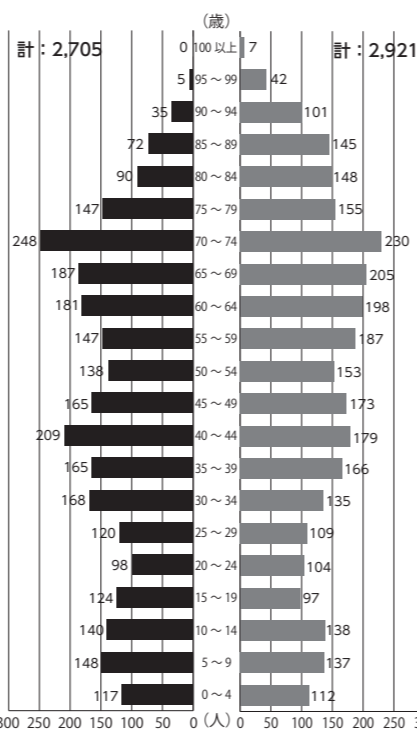
■ 男 ■ 女 ◆ 世帯数



資料: 国勢調査

人口ピラミッド (令和2年10月1日現在)

■ 男 ■ 女



資料: 国勢調査

上・下水道の整備状況 (令和5年3月31日現在)

上水道	給水人口	普及率	年間配水量	取水		
	5,748	99.7%	633,593m³	県営岐阜東部上水道用水供給事業		
下水道	特定環境保全公共下水道事業			農業集落排水事業		
	普及率	水洗化率	接続人口	普及率	水洗化率	接続人口
	100.0%	97.0%	3,504人	100.0%	98.5%	2,016人

資料: 建設課

家庭ごみ収集量 (令和4年度)

可燃ごみ	不燃金物・ガラス	粗大ごみ	PETボトル	資源カン・ビン	陶器・ガレキ類	白色トレイ・紙パック	その他プラ・紙
926 t	20 t	8 t	2 t	13 t	9 t	1 t	12 t

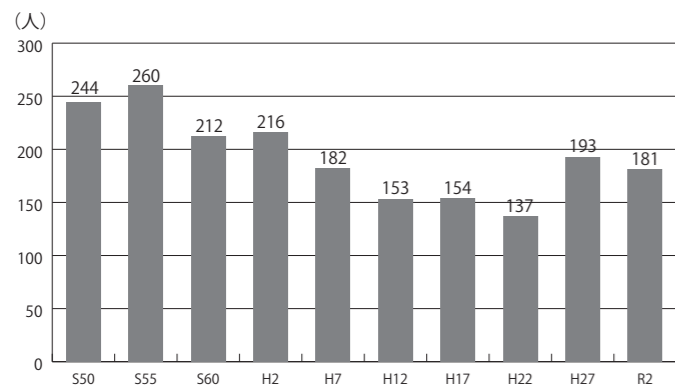
資料: 産業環境課

国道・県道の整備状況 (令和5年4月1日現在) 単位: km・%

区分	実延長	舗装済延長	舗装率	うち富加町内の延長
国道 418号	128.9	112.6	87.3	2.3 (全て舗装済)
県道 関・金山線	39.1	39.1	100.0	3.0 (全て舗装済)
県道 富加・七宗線	19.6	18.4	94.0	3.5 (全て舗装済)
県道 美濃加茂・和良線	45.3	45.3	100.0	1.0 (全て舗装済)
県道 大平賀・富加停車場線	2.3	2.3	100.0	2.3 (全て舗装済)
県道 富加・坂祝線	7.6	7.6	100.0	1.6 (全て舗装済)
県道 富加・美濃線	7.0	7.0	100.0	0.6 (全て舗装済)

資料: 可茂土木事務所

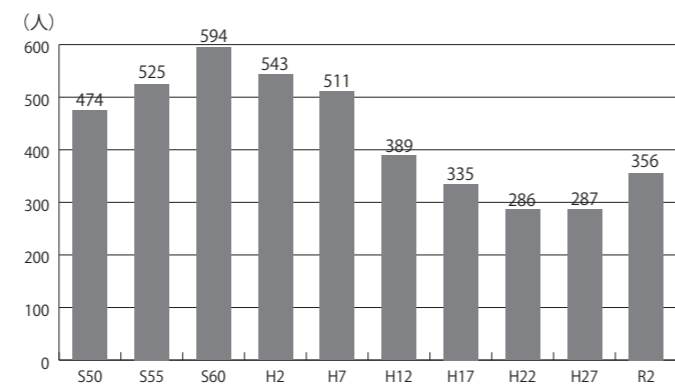
とみかこども園の園児数 (各年 4月1日現在)



※平成15年までは、あおば保育園とわかさ保育園の合計数になります。

資料: こども課

富加小学校の児童数 (各年 4月1日現在)



資料: 教育課

町道の整備状況 (令和5年3月31日現在) 単位: km・%

区分	路線数	実延長	改良済延長	改良率	舗装済延長	舗装率
町道1級	6	8.8	7.8	88.6	8.7	98.8
町道2級	10	11.1	7.7	69.3	10.9	98.1
その他	418	111.4	35.4	31.7	99.0	88.8
合計	434	131.3	50.9	38.7	118.6	90.3

資料: 建設課

東海環状自動車道

富加・関 IC 年度別出入交通量 単位:台

	出	入	計
平成30年度	390,303	379,915	770,218
令和元年度	382,260	378,435	760,695
令和2年度	311,177	309,595	620,772
令和3年度	333,620	333,923	667,543
令和4年度	365,396	366,914	732,310

資料: NEXCO中日本