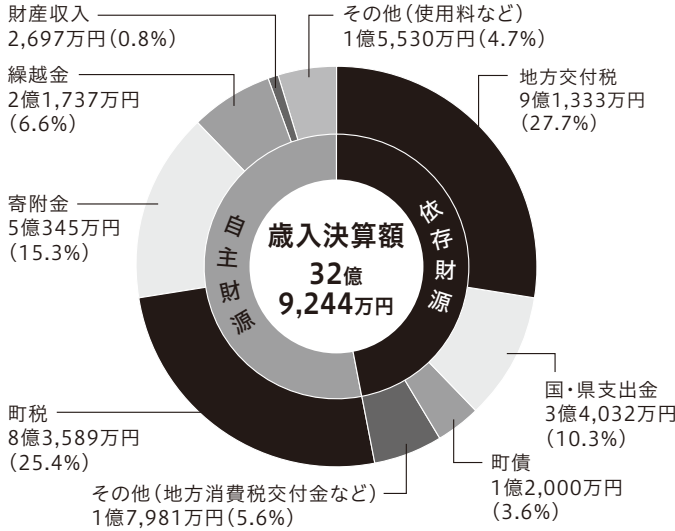
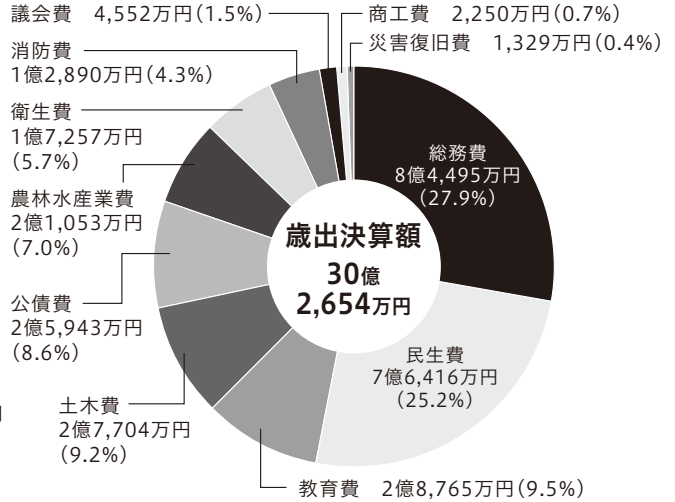


富加町 統計 DATA

平成29年度 一般会計の歳入決算



平成29年度 一般会計の歳出決算(目的別)



資料:総務課企画係

平成29年度 特別・事業会計の歳入歳出決算

区分	決算額		区分	決算額	
国民健康保険特別会計	歳入	7億8,013万円	特定環境保全 公共下水道事業特別会計	歳入	2億1,890万円
	歳出	7億5,958万円		歳出	2億1,558万円
後期高齢者医療特別会計	歳入	5,978万円	農業集落排水事業特別会計	歳入	1億1,966万円
	歳出	5,876万円		歳出	1億1,865万円
介護保険特別会計	歳入	4億4,040万円	水道事業会計(収益的収支)	歳入	1億4,773万円
	歳出	4億1,684万円		歳出	1億3,219万円

資料:総務課企画係

国指定の文化財

種別	名称	所在地	所有者	指定年月日
彫刻	木造十一面観世音菩薩坐像	加治田	清水寺	昭和25.5.30

県指定の文化財一覧

種別	名称	所在地	所有者	指定年月日
彫刻	木造聖観世音菩薩立像	羽生	大梅寺	昭和39.12.8
彫刻	木造地藏菩薩立像	加治田	清水寺	昭和41.2.8
工芸品	雲板(雲版)	加治田	龍福寺	昭和41.2.8
建造物	二天門	加治田	清水寺	昭和48.6.13
建造物	宝篋印塔	大平賀	東香寺	昭和51.9.3
芸能	伊和神社田の神祭	加治田	伊和神社	昭和51.9.3
建造物	無縫塔	大平賀	東香寺	昭和51.12.21
建造物	無縫塔	大山	齡峯寺	昭和51.12.21
有形民俗文化財	松井屋酒造場及び酒造用具(酒造場附文書)	加治田	酒向嘉彦	平成7.6.23
史跡	夕田茶白山古墳	夕田	富加町	平成27.3.6

町指定の文化財件数

種別	建造物	絵画	彫刻	書跡	工芸品	史跡	名勝	天然記念物
件数	1	20	5	5	8	1	1	1

資料:教育課

人口・世帯の推移 (各年10月1日現在) 単位:人

年	世帯数	人口			1世帯当たりの人口
		男	女	合計	
昭和40年	967	2,270	2,416	4,686	4.85
昭和45年	1,081	2,363	2,500	4,863	4.50
昭和50年	1,218	2,580	2,689	5,269	4.33
昭和55年	1,315	2,786	2,849	5,635	4.29
昭和60年	1,387	2,861	2,955	5,816	4.19
平成2年	1,408	2,912	2,986	5,898	4.19
平成7年	1,456	2,877	2,976	5,853	4.02
平成12年	1,582	2,813	3,022	5,835	3.69
平成17年	1,667	2,717	2,993	5,710	3.43
平成22年	1,741	2,658	2,858	5,516	3.17
平成27年	1,834	2,682	2,882	5,564	3.03

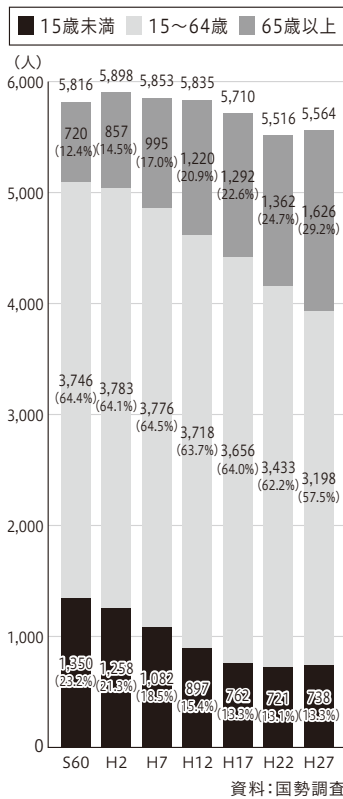
資料:国勢調査

人口動態の推移 単位:人

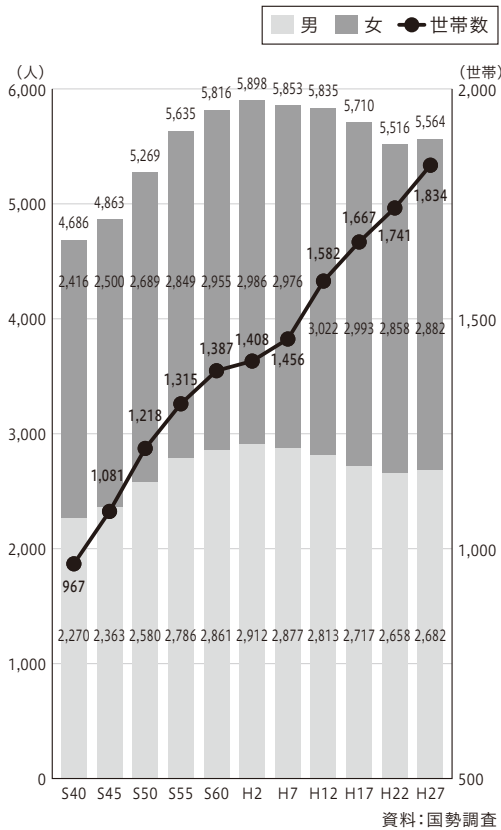
年	自然動態		社会動態	
	出生	死亡	転入	転出
昭和55年	87	37	216	237
昭和60年	73	30	151	156
平成2年	62	35	119	172
平成7年	46	43	153	187
平成12年	37	35	212	200
平成17年	32	52	214	204
平成22年	49	60	214	191
平成27年	38	51	223	210

※各年の前年10月1日～当該年9月30日数値
資料:岐阜県人口動態統計調査

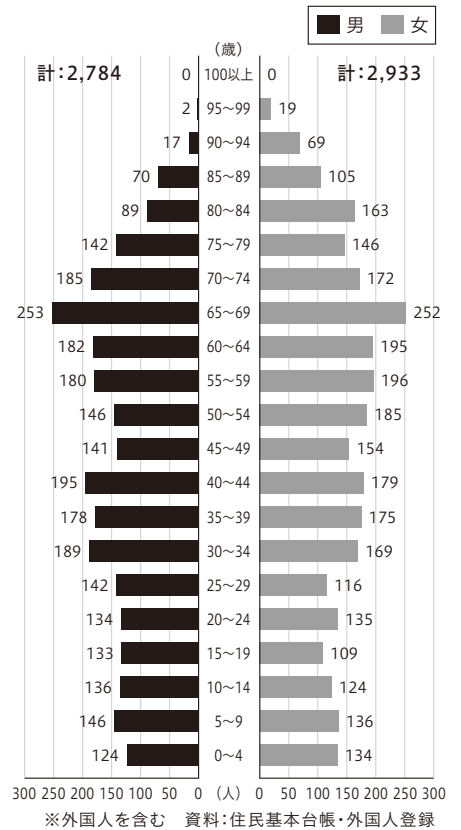
年齢構成の推移 (各年10月1日現在)



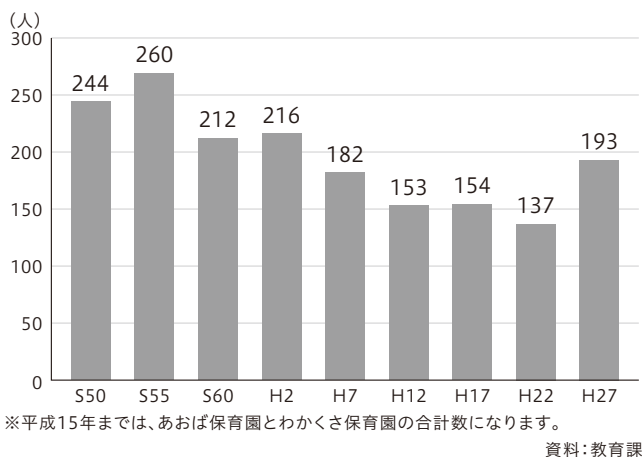
人口・世帯の推移 (各年10月1日現在)



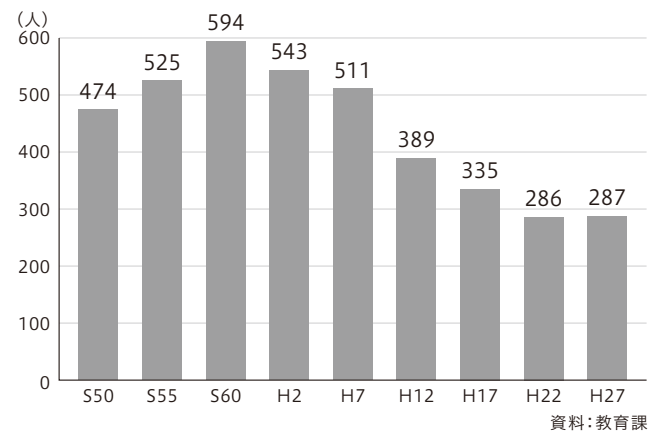
人口ピラミッド (平成30年3月31日)



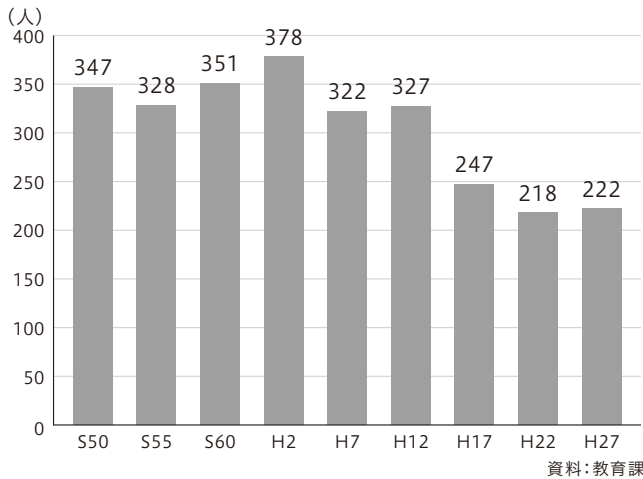
とみか保育園の園児数 (各年4月1日現在)



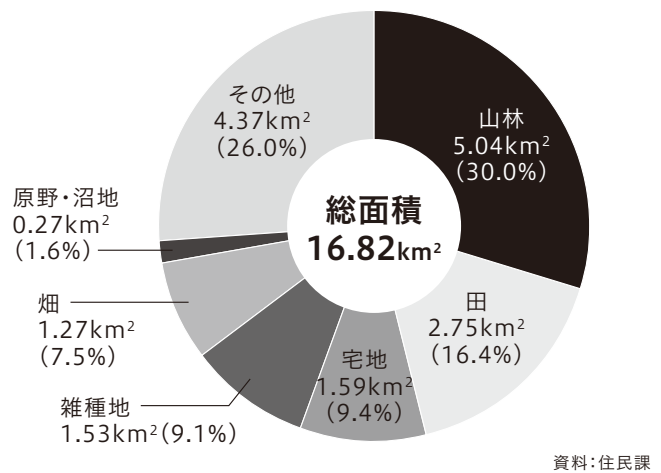
富加小学校の児童数 (各年4月1日現在)



双葉中学校の生徒数 (各年4月1日現在)



地目別面積 (平成30年1月1日)



上・下水道の整備状況 (平成30年3月31日)

上水道	給水人口	普及率	年間配水量	取水
	5,597人	99.3%	605,784m³	県営岐阜東部上水道用水供給事業

下水道	特定環境保全公共下水道事業			農業集落排水事業		
	普及率	水洗化率	接続人口	普及率	水洗化率	接続人口
	100.0%	95.8%	3,371人	100.0%	98.0%	2,076人

資料: 建設課

家庭ゴミ収集量 (平成29年度)

可燃ごみ	不燃金物・ガラス	粗大ごみ	PETボトル	資源カン・ビン	陶器・ガレキ類	白色トレイ・紙パック	その他プラ・紙	廃食用油
844.2	18.8	6.3	2.3	18	8.4	1.6	10.2	320リットル

資料: 産業環境課

国道・県道の整備状況 (平成30年4月1日現在)

区分	実延長	舗装済延長	舗装率	うち富加町内の延長
国道418号	128.9	112.6	87.3	2.3(全て舗装済)
県道 関・金山線	39.1	39.1	100.0	3.0(全て舗装済)
県道 富加・七宗線	19.6	18.4	94.0	3.5(全て舗装済)
県道 美濃加茂・和良線	45.3	45.3	100.0	1.0(全て舗装済)
県道 大平賀・富加停車場線	2.3	2.3	100.0	2.3(全て舗装済)
県道 富加・坂祝線	7.6	7.6	100.0	1.6(全て舗装済)
県道 富加・美野線	7.0	7.0	100.0	0.6(全て舗装済)

資料: 可茂土木事務所

町道の整備状況 (平成30年3月31日現在) 単位: km・%

区分	路線数	実延長	改良済延長	改良率	舗装済延長	舗装率
町道1級	7	10.1	9.1	90.1	10.0	99.0
町道2級	10	11.1	7.6	68.5	10.9	98.2
その他	413	110.4	32.6	29.5	96.5	87.4
合計	430	131.6	49.3	37.5	117.4	89.2

資料: 建設課

東海環状自動車道 富加・関IC 年度別出入交通量

	出	入	計
平成24年度	390,656	387,356	778,012
平成25年度	406,804	403,574	810,378
平成26年度	362,433	360,235	722,668
平成27年度	373,992	367,966	741,958
平成28年度	374,765	364,842	739,607
平成29年度	388,193	375,776	763,969

資料: NEXCO中日本

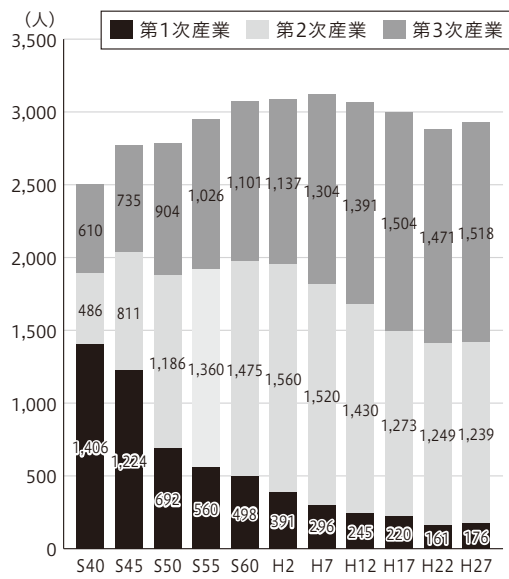
産業別就業者の推移 (各年10月1日現在)

単位:人

区分	昭和40年	昭和45年	昭和50年	昭和55年	昭和60年	平成2年	平成7年	平成12年	平成17年	平成22年	平成27年
総数	2,504	2,772	2,783	2,947	3,074	3,088	3,120	3,067	3,006	2,924	2,976
第1次産業	1,406	1,224	692	560	498	391	296	245	220	161	176
農業	1,404	1,224	682	538	478	378	293	234	215	157	170
林業	2	0	10	22	20	13	3	11	5	4	6
水産業	0	0	0	0	0	0	0	0	0	0	0
第2次産業	486	811	1,186	1,360	1,475	1,560	1,520	1,430	1,273	1,249	1,239
鉱業	1	2	5	0	0	4	4	0	0	0	0
建設業	80	110	245	314	271	326	360	351	291	259	245
製造業	405	699	936	1,046	1,204	1,230	1,156	1,079	982	990	994
第3次産業	610	735	904	1,026	1,101	1,137	1,304	1,391	1,504	1,471	1,518
卸・小売業	229	295	321	375	391	375	465	438	426	353	353
金融・保険・不動産業	20	21	44	50	55	55	52	62	68	69	68
運輸・通信業	64	81	102	119	111	121	109	108	110	139	133
電気・ガス・水道業	7	8	12	16	14	21	17	20	11	14	11
サービス業	230	268	343	384	432	449	557	657	796	802	864
公務	60	62	82	82	98	116	104	106	93	94	89
分類不能	2	2	1	1	0	0	0	1	9	43	43

資料:国勢調査

産業別就業者数の推移 (各年10月1日現在)



資料:国勢調査

農家数の推移 (各年2月1日現在)

単位:人

区分	S50	S55	S60	H2	H7	H12	H17	H22	H27
専業農家	56	56	44	33	29	18	26	25	34
兼業農家	595	554	566	473	441	324	276	227	146
第1種	140	81	82	36	55	24	20	23	7
第2種	455	473	484	437	386	300	256	204	139
合計	651	610	610	506	470	342	302	252	180

※専業農家とは、世帯員のうち自営農業以外で収入を得ている世帯員が全くいない農家。
兼業農家とは、世帯員のうち自営農業以外で収入を得ている人が1人以上いる農家。
第1種兼業農家とは、その世帯の家計が農業部門の収入を主として依存している農家。
第2種兼業農家とは、その世帯の家計が農業部門以外に依存している農家。

資料:農林業センサス

工業の推移 (各年12月31日現在、平成29年は6月1日現在)

単位:箇所・人・百万円

区分	H2	H7	H12	H17	H22	H26	H29
事業所数	119	117	105	38	38	35	42
従業者数	1,136	1,147	1,155	1,036	1,171	1,521	1,670
製造品出荷額等	23,603	22,271	22,108	34,844	31,320	42,728	44,948

資料:工業統計調査

卸売業の推移 (各年6月1日(ただし、昭和60年は5月1日、平成3年及び平成6年は7月1日)現在)

単位:箇所・人・百万円

区分	昭和60年	昭和63年	平成3年	平成6年	平成9年	平成14年	平成19年	平成26年
事業所数	4	4	7	5	8	7	9	6
従業者数	16	41	63	69	51	18	19	17
年間商品販売額	357	1,259	1,805	591	526	369	258	215

資料:商業統計調査

小売業の推移 (各年6月1日(ただし、昭和60年は5月1日、平成3年及び平成6年は7月1日)現在)

単位:箇所・人・百万円

区分	昭和60年	昭和63年	平成3年	平成6年	平成9年	平成14年	平成19年	平成26年
事業所数	72	70	61	65	57	51	33	29
従業者数	244	218	190	248	281	249	154	228
年間商品販売額	3,179	2,704	2,596	2,499	2,871	1,983	1,443	2,585

資料:商業統計調査